

Выписка из Единого государственного реестра недвижимости об основных характеристиках и зарегистрированных правах на объект недвижимости

Сведения об основных характеристиках объекта недвижимости

В Единый государственный реестр недвижимости внесены следующие сведения:

Земельный участок			
<small>(вид объекта недвижимости)</small>			
Лист №	Раздела 1	Всего листов раздела 1 :	Всего разделов:
07.06.2017			
Кадастровый номер:	66:41:0106045:36		

Номер кадастрового квартала:	66:41:0106045
Дата присвоения кадастрового номера:	10.10.2005
Ранее присвоенный государственный учетный номер:	Кадастровый номер: 66:41:0106045:036
Адрес:	обл. Свердловская, г. Екатеринбург, ул. Ильича, дом 50, корпус В
Площадь:	5263 +/- 25 кв. м
Кадастровая стоимость, руб.:	33350367.88
Кадастровые номера расположенных в пределах земельного участка объектов недвижимости:	66:41:0000000:95209
Категория земель:	Земли населённых пунктов
Виды разрешенного использования:	под здания детского сада (лит. А) и склад (лит. Б)
Статус записи об объекте недвижимости:	Сведения об объекте недвижимости имеют статус "актуальные, ранее учтенные"
Особые отметки:	данные отсутствуют
Получатель выписки:	Муниципальное автономное дошкольное образовательное учреждение детский сад № 460

Ведущий специалист-эксперт		И.Ю.Печейкина
<small>(полное наименование должности)</small>	<small>(подпись)</small>	<small>(инициалы, фамилия)</small>




М.П.

Выписка из Единого государственного реестра недвижимости об основных характеристиках и зарегистрированных правах на объект недвижимости
Сведения о зарегистрированных правах на объект недвижимости

Земельный участок			
(вид объекта недвижимости)			
Лист №	Раздела <u>2</u>	Всего листов раздела <u>2</u> :	Всего разделов: _____
07.06.2017		Всего листов выписки: _____	
Кадастровый номер:		66:41:0106045:36	

1. Правообладатель (правообладатели):	1.1. Муниципальное автономное дошкольное образовательное учреждение детский сад № 460. ИНН 6686010265. ОГРН 1126686011539.
2. Вид, номер и дата государственной регистрации права:	2.1. постоянное (бессрочное) пользование, 66:41:0106045:36-66/001/2017-2, 07.06.2017 г.
3. Документы-основания:	3.1. Распоряжение Управления образования Администрации города Екатеринбурга №2576/46/36 от 22.11.2016 г.
4. Ограничение прав и обременение объекта недвижимости:	не зарегистрировано
5. Сведения о наличии решения об изъятии объекта недвижимости для государственных и муниципальных нужд:	данные отсутствуют
6. Сведения об осуществлении государственной регистрации прав без необходимого в силу закона согласия третьего лица, органа:	данные отсутствуют

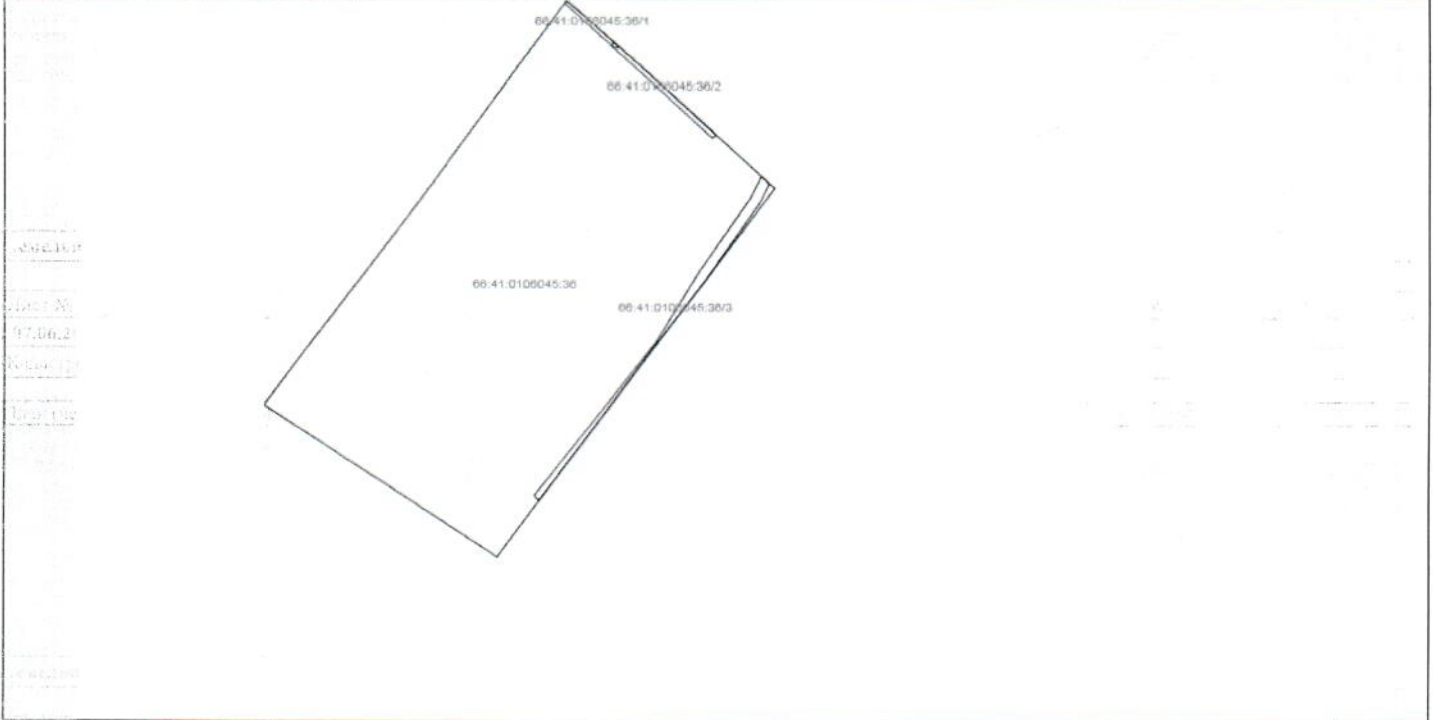
Ведущий специалист-эксперт		И.Ю.Печейкина
(полное наименование должности)	(подпись)	(инициалы, фамилию)




Выписка из Единого государственного реестра недвижимости об основных характеристиках и зарегистрированных правах на объект недвижимости
Описание местоположения земельного участка

Земельный участок			
<small>(вид объекта недвижимости)</small>			
Лист №	Раздела 3	Всего листов раздела 3 : _____	Всего разделов: _____
07.06.2017		Всего листов выписки: _____	
Кадастровый номер:		66:41:0106045:36	

План (чертеж, схема) земельного участка:



Масштаб 1: _____ Условные обозначения: _____

Ведущий специалист-эксперт		И.Ю.Печейкина
<small>(полное наименование должности)</small>	<small>(подпись)</small>	<small>(инициалы, фамилия)</small>



**ДОКУМЕНТ ПОДПИСАН
ЭЛЕКТРОННОЙ ПОДПИСЬЮ**

СВЕДЕНИЯ О СЕРТИФИКАТЕ ЭП

Сертификат 603332450510203670830559428146817986133868575776

Владелец Соломенникова Вера Анатольевна

Действителен с 29.06.2022 по 29.06.2023